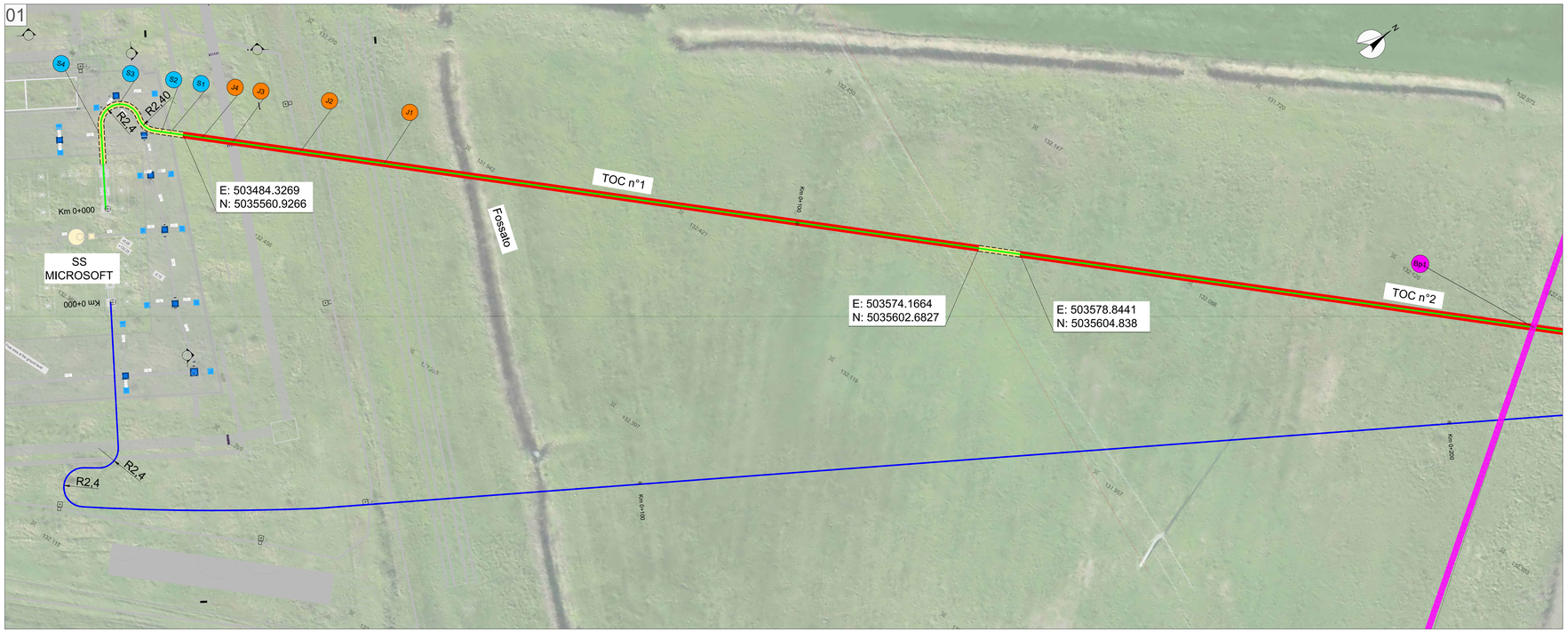

PLANIMETRIA FOGLIO 001 - SCALA 1:200

POSA IN TRINCEA A TRIFOGLIO CHIUSO
TERRENO AGRICOLO/PRATO

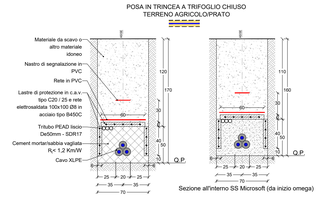

POSA IN TUBIERA
TERRENO AGRICOLO/PRATO

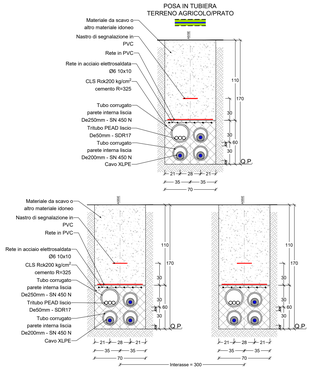

POSA IN CUNICOLO IN C.A.V.
SE BAGGIO

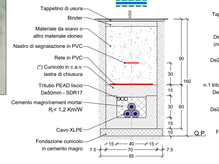

CAVO E / O SEZIONE	DESCRIZIONE	INTERASSE TRA CAVI (mm)	DIMENSIONI (mm) L/B	H	CAPACITÀ MASSIMA (kN/m)
BT/TERNA	Bridge + Interlock				

POSA IN T.O.C.
TRIVELLAZIONE ORIZZONTALE CONTROLLATA

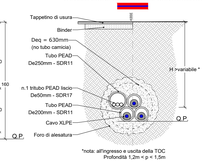

*nota: all'ingresso e uscita della TOC Profondità 1,2m < p < 1,5m

NOTA: le quote sono espresse in cm

LEGENDA PICCHETTI	
FgnT	Interferenza condotta fognaria
AcqP	Interferenza condotta acqua potabile
MtnT	Interferenza cavi elettrici media tensione
BtnT	Interferenza cavi elettrici bassa tensione
MetP	Interferenza metanodotto media pressione
MetP	Interferenza metanodotto bassa pressione
FibT	Interferenza cavi fibra ottica
TelT	Interferenza cavi telefonici
AtnT	Interferenza cavi alta tensione (Vantage)
AtnT	Interferenza cavi altantensione (Dato 4 Italy)
AtnT	Interferenza cavi alta tensione (Equinix)
OleP	Interferenza oleodotto
Strada	Strada Provinciale

LEGENDA SIMBOLI	
	CADITOIA
	POZZETTO GHISA
	POZZETTO
	LAMPIONE
	TOMBINO
	LIMITE ASFALTO
	PISTA CICLABILE
	CANALETTA
	SEGNALETICA STRADALE
*x,xx	Progressiva tracciato (metri)
BCx.xx	Codice Buca Giunti

LEGENDA DEI TIPICI DI POSA	
	Posa in trincea a trifoglio chiuso
	Posa in tubiera
	Posa in cunicolo in C.A.V.
	Posa in T.O.C.
	Buca Giunti standard
	Pozzetti in c.a. con chiusino in ghisa D400 per carichi pesanti: n.1 pozzetto dimensioni interne 1100x1000xprof. 700, per sezionamento guaine n.1 pozzetto dimensioni interne 1000x1000xprof. 700, per giunto F.O.

LEGENDA SOTTOSERVIZI ESISTENTI		
Condotta fognaria	Cavi elettrici BT	Cavi telefonici
Condotta acqua potabile	Metanodotto MP	Cavi elettrici
Cavi elettrici AT	Metanodotto BP	Oleodotto
Cavi elettrici MT	Fibra ottica	

Posizione planimetrica e profondità dei sottoservizi sono state fornite dagli Enti gestori dei servizi stessi. Esse hanno valore altamente indicativo, in quanto riferite alla scala urbana. Inoltre, Si sottolinea che i capisaldi ed i livelli Stradali possono avere subito variazioni nel corso del tempo. Sarà cura delle imprese esecutrici degli scavi richiedere quindi l'assistenza dei tecnici degli Enti gestori e di procedere sempre previa esecuzione di opportuni saggi, oltre che con la dovuta cura, al fine di evitare incidenti ed interruzioni di servizio non imputabili ai progettisti.
La quota di riferimento dei sottoservizi elettrici varia tra -0,6 e -1,20 metri. La quota di riferimento dei sottoservizi relativi alle fibre ottiche varia tra -0,40 / -1,20 metri. La quota di riferimento dei sottoservizi idrici varia tra -0,6 e -2,00 metri.
In fase progettuale la soluzione adottata è sempre quella di sottopassare tali servizi. In fase esecutiva, qualora la profondità minima di ricoprimento venisse rispettata, si procederà col sovrappassaggio dei servizi a profondità standard.

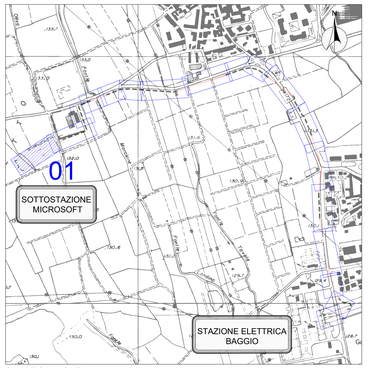

QUADRO UNIONE

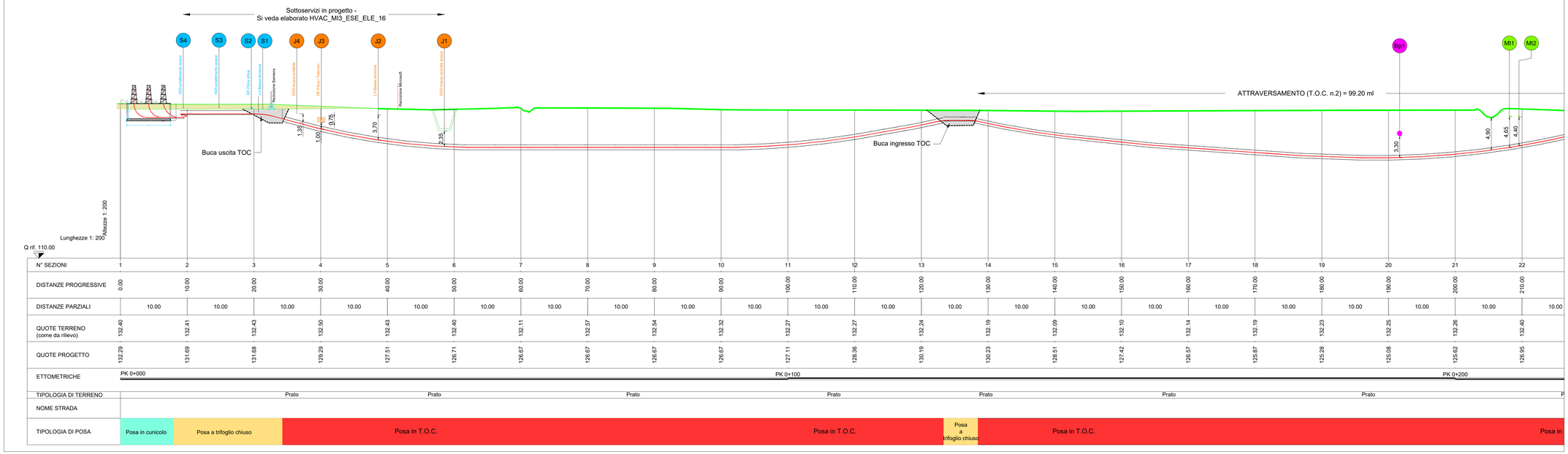

N° SEZIONI	1	2	3	4	5	6	7	8	9	10	11	12	13	14	15	16	17	18	19	20	21	22
DISTANZE PROGRESSIVE	0.00	10.00	20.00	30.00	40.00	50.00	60.00	70.00	80.00	90.00	100.00	110.00	120.00	130.00	140.00	150.00	160.00	170.00	180.00	190.00	200.00	210.00
DISTANZE PARZIALI	10.00	10.00	10.00	10.00	10.00	10.00	10.00	10.00	10.00	10.00	10.00	10.00	10.00	10.00	10.00	10.00	10.00	10.00	10.00	10.00	10.00	10.00
QUOTE TERRENO (come da rilievo)	132.40	132.41	132.43	132.50	132.43	132.40	132.11	132.57	132.54	132.32	132.27	132.27	132.24	132.19	132.09	132.10	132.14	132.19	132.23	132.25	132.26	132.40
QUOTE PROGETTO	132.29	131.69	131.68	129.29	127.51	126.71	126.67	126.67	126.67	126.67	127.11	128.36	130.19	130.23	128.51	127.42	126.57	125.87	125.28	125.08	126.62	126.95
ETTOMETRICHE	PK 0+000										PK 0+100										PK 0+200	
TIPOLOGIA DI TERRENO	Prato																					P
NOME STRADA																						
TIPOLOGIA DI POSA	Posa in cunicolo	Posa a trifoglio chiuso	Posa in T.O.C.								Posa in T.O.C.			Posa a trifoglio chiuso	Posa in T.O.C.							Posa in

CEBAT S.p.A.
Via Angelo Bartli, 26-28
00138 Roma
P.Iva e C.F. 15324221009

Rev.	Data	Descrizione della revisione	ELABORATO	VERIFICATO	APPROVATO
C	24/05/2024	Final IFC	ECOPLAN	IC	MC
B	26/04/2024	IFC	ECOPLAN	IC	MC
A	29/03/2024	Issue for 90% design review	ECOPLAN	IC	MC

Consulente: ECOPLAN

Rev.	Data	Descrizione della revisione
C	24/05/2024	Final IFC
B	26/04/2024	IFC
A	29/03/2024	Issue for 90% design review

Committente: Microsoft

Committente: CEBAT

Impianto: Linee AT in cavo interrato nel Comune di Settimo Milanese
Collegamento Sottostazione Microsoft - Stazione Elettrica Baggio

Tensione (kV): 132

Sottotitolo:
PLANIMETRIA TECNICA DI DETTAGLIO CON PROFILO LONGITUDINALE - LINEA 1

Scala: 1:200

Ricavato dal doc.:

Files: HVAC_MI3_ESE_PRO_07_C.DWG
Formato: 1399X841
Foglio: 01 di 28

Identificativo documento:
HVAC_MI3_ESE_PRO_07_C

CEBAT si riserva a termini di legge la proprietà di questo documento, con divieto di riprodurlo, di consegnarlo o di renderlo comunque noto a Terzi senza preventiva autorizzazione.

Identificativo doc. esterno: -